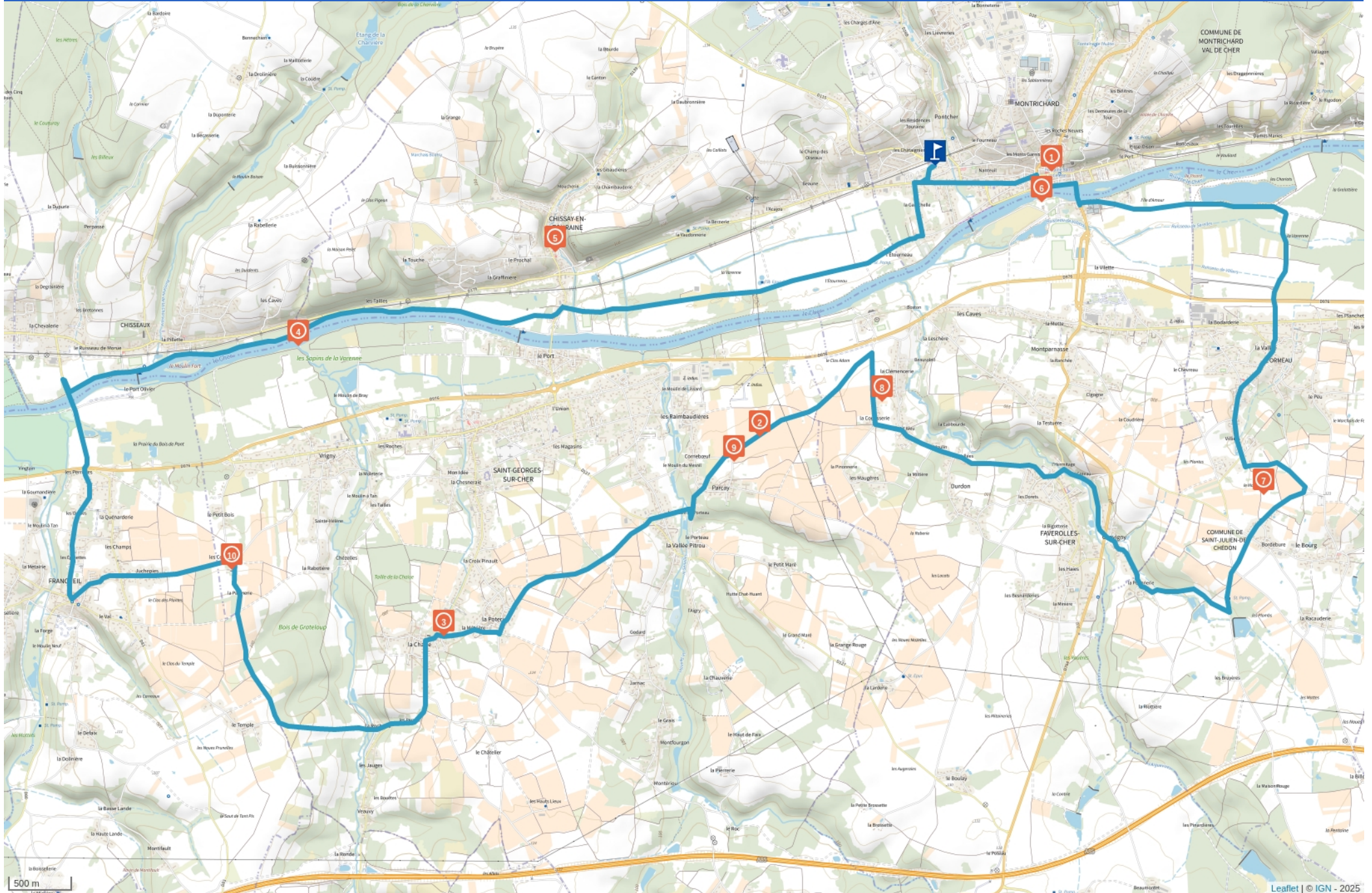


PLAGE, ÉCLUSES ET PRESOIRS EN VALLÉE DU CHER



Cet itinéraire vous est fourni à titre indicatif. Cirkwi ne certifie pas la fiabilité des informations contenues dans les textes, cartes ou photos de cet itinéraire. Retrouvez plus d'infos sur www.cirkwi.com



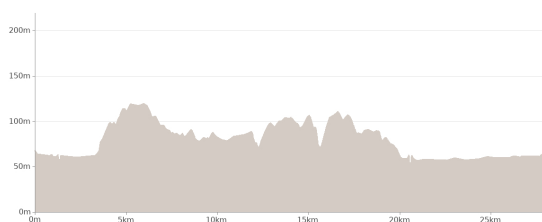
Mise à jour le 23/12/24 par Sud Val de Loire Tourisme et généré par www.cirkwi.com

Plage, écluses et pressoirs en vallée du Cher

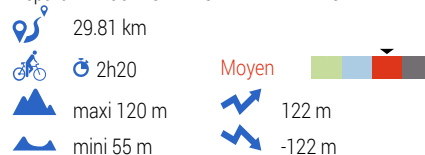
Proposé par :
Sud Val de Loire Tourisme
"Ce PDF a été généré à partir de Cirkwi, la plateforme de partage d'activités touristiques qui vous fait voyager"
www.cirkwi.com/circuit/181780



J-Damase-ADT41



Départ : 41400 MONTRICHARD VAL DE CHER



Circuit 18 - Partez à la découverte des rives ombragées du Cher et profitez de la plage surveillée de Montrichard Val de Cher. Sillonnez les coteaux de nos villages, où les cépages de l'AOC Touraine s'épanouissent. Ce circuit est idéal pour découvrir en toute quiétude la vallée du Cher où des promenades en bateaux vont aussi proposées.

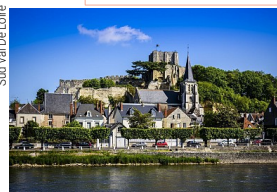
Informations Touristiques : www.sudvalde Loire.fr



Rue de la Juiverie - 41400 MONTRICHARD VAL DE CHER - Altitude : 64m

Restaurants, Offices de Tourisme, Château, Eglise & Abbaye, Points de vues et panorama, Boulangerie / Pâtisserie, Supermarché / Epicerie

SudValDeLoire



Donjon de Montrichard

Le château de Montrichard a été construit au début du XIe siècle par le comte d'Anjou. Il lui servait de point d'appui dans sa lutte contre le comte de Blois. En 1188, le roi de France Philippe Auguste, après en avoir fait le siège, le détruit partiellement.

Hugues Ier d'Amboise s'empara de la forteresse de Montrichard en 1109. Il fit des travaux d'agrandissement et ce sont les restes de cette forteresse que nous voyons aujourd'hui.

Montrichard et Amboise furent pendant tout le Moyen Âge les deux principales forteresses de la famille d'Amboise.

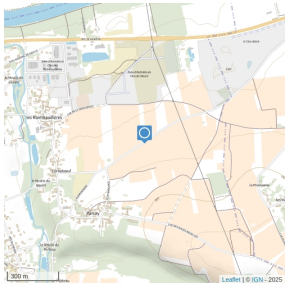
Durant la guerre de Cent Ans, le 6 septembre 1356, le château est attaqué par les Anglais lors de la chevauchée du Prince noir : Foulques Nerra



2

**Rue du Marchais - 41400 SAINT-GEORGES-SUR-CHER -
Altitude : 84m**

Points de vues et panorama



3

**Rue des Vignes - 41400 SAINT-GEORGES-SUR-CHER -
Altitude : 94m**

Château, Eglise & Abbaye



Situé dans un parc d'1,5 hectare, le Château de la Chaise vous propose un hébergement en chambre d'hôtes à Saint-Georges-sur-Cher, à seulement 7 minutes en voiture du Château de Chenonceau. Montrichard se trouve à 5 km de là.

4

Rue nationale - 37150 CHISSEAUX - Altitude : 58m

Point d'intérêt naturel



Le Ruisseau Le Chézelles

Départ sur l'allée des sapins de Bray qui offre un magnifique cadre avec une allée propre, toute droite en sous bois longue de 1300 mètres jusqu'à la confluence du ruisseau le Chézelles avec le Cher.

5

**Rue Etienne Denis - 41400 CHISSAY-EN-TOURAINE -
Altitude : 70m**

Hôtels, Château, Eglise & Abbaye



Hôtel Château de Chissay

Le Château de Chissay est une ancienne demeure royale dont les 23 chambres, 9 appartements et suites, personnalisées et élégantes, ont vue sur le parc (8 hectares), la piscine ou la cour Renaissance. Certaines laissent apparaître de magnifiques poutres.



6

Rue de la Plage - 41400 FAVEROLLES-SUR-CHER - Altitude : 59m

Lac / Etendue d'eau



Parc plage de Montrichard Val de Cher

- Baignade surveillée en juillet et août
- Location de canoës et de pédalos
- Jeux pour enfants
- Manège, cabane à bonbons
- Terrain de Beach soccer
- Terrain de volley
- Différentes animations de l'été sur l'espace pelouse comme "Le Village des Peintres" et les "Estivales".
- Restaurant - Brasserie : Le Parc Plage

7

Route du Château d'Eau - 41400 SAINT-JULIEN-DE-CHÉDON -
Altitude : 115m

Points de vues et panorama

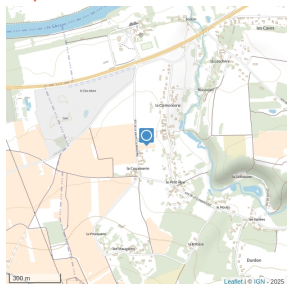


Point de vue Saint-Julien de Chédon

8

Route de la Haute Clémencerie - 41400 FAVEROLLES-SUR-CHER -
Altitude : 82m

Points de vues et panorama



Point de vue Faverolles-sur-Cher

9

Rue du Marchais - 41400 SAINT-GEORGES-SUR-CHER -
Altitude : 87m

Points de vues et panorama



Point de vue Parçay

10

Route des Coultraies - 41400 SAINT-GEORGES-SUR-CHER -
Altitude : 89m

Gîtes, Ch. d'hôtes, Château, Eglise & Abbaye

Les Coultraies



Château des Coultraies

